



«СОГЛАСОВАНО»

Начальник департамента  
образования КСПК  
администрации г. Иркутска

 О.В. Ивкин  
« 18 » 08 2020 г.

«УТВЕРЖДАЮ»

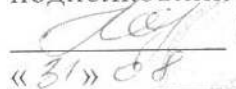
Директор МАОУ г. Иркутска  
гимназии № 2

 Д.В. Рублевский  
« 14 » 08 2020 г.



«СОГЛАСОВАНО»

Начальник ОГИБДД МУ МВД  
России «Иркутское»  
подполковник полиции

 И.Я. Подвойный  
« 31 » 08 2020 г.

## ПАСПОРТ

дорожной безопасности образовательной организации

Муниципального автономного общеобразовательного учреждения

города Иркутска гимназии № 2

(наименование образовательной организации)

2020 год

## Содержание


- I. План – схемы образовательной организации (сокращение – ОО).
  1. Район расположения образовательной организации, пути движения транспортных средств и детей (обучающихся).
  2. Организация дорожного движения в непосредственной близости от образовательной организации с размещением соответствующих технических средств организации дорожного движения, маршруты движения детей и расположение парковочных мест.
  3. Маршруты движения организованных групп детей от образовательной организации к стадиону, парку или спортивно-оздоровительному комплексу.
  4. Пути движения транспортных средств к местам разгрузки/погрузки и рекомендуемые безопасные пути передвижения детей по территории образовательной организации.
  
- II. Информация об обеспечении безопасности перевозок детей специальным транспортным средством (автобусом).
  1. Общие сведения.
  2. Маршрут движения автобуса образовательной организации.
  3. Безопасное расположение остановки автобуса у образовательной организации.
  
- III. Приложения.
  1. План-схема пути движения транспортных средств и детей при проведении дорожных ремонтно-строительных работ вблизи образовательной организации.


I. План — схемы ОУ.  
 1.1 План — схема расположения ОУ,  
 пути движения транспортных средств и детей (учеников).




 - жилая застройка

 - проезжая часть

 - тротуар

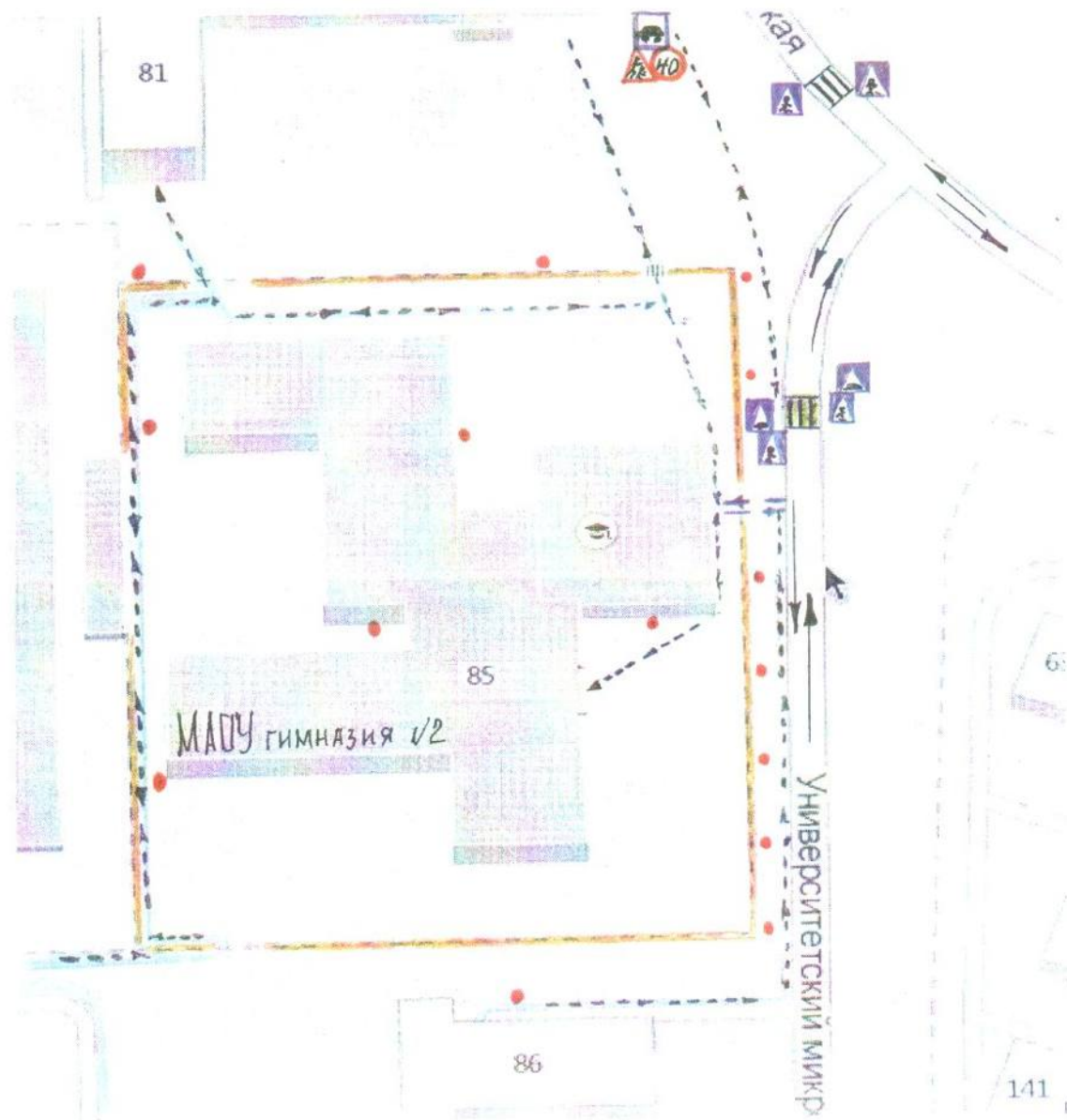
 - опасные участки








 - движение транспортных средств

 - движение детей (учеников) в (из) образовательное учреждение

 - пешеходный переход

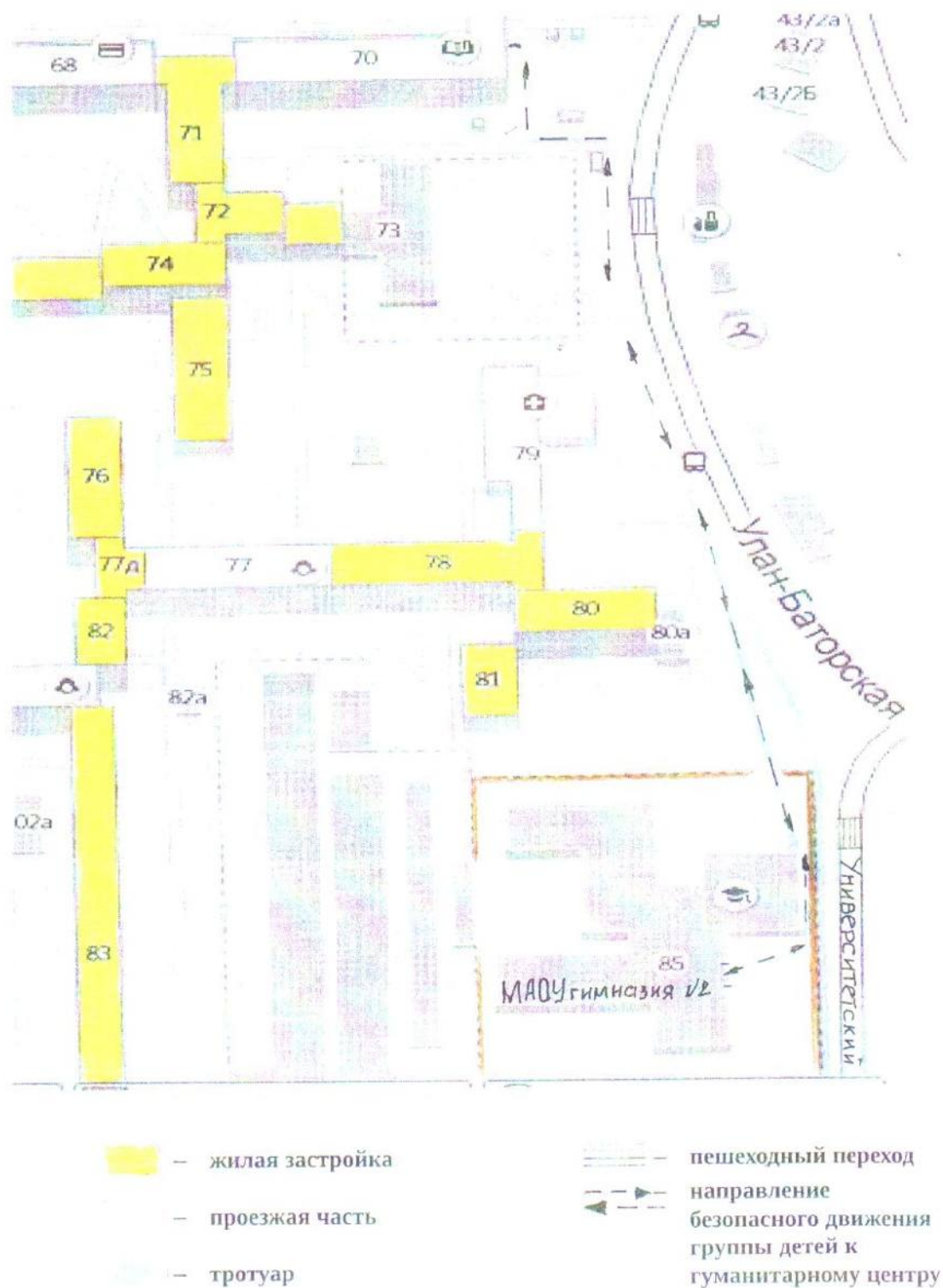
**1.2 Схема организации дорожного движения в непосредственной близости от образовательного учреждения с размещением соответствующих технических средств, маршруты движения детей и расположение парковочных мест.**



-  - пешеходное ограждение
-  - ограждение образовательного учреждения и стоянки транспортных средств
-  - искусственная неровность
-  - искусственное освещение
-  - направление движения транспортного потока
-  - направление движения детей от остановок маршрутных транспортных средств
-  - направление движения детей от остановок частных транспортных средств







### 1.3 Маршруты движения организованных групп детей от ОУ к гуманитарному центру им. семьи Полевых



#### 1.4 Маршруты движения организованных групп детей от ОУ к гуманитарному центру им. семьи Полевых



-  - въезд/выезд грузовых транспортных средств
-  - движение грузовых транспортных средств по территории образовательного учреждения
-  - движение детей и подростков на территории образовательного учреждения
-  - место разгрузки/погрузки